

Схема расположения проектируемого лесного участка

Субъект Российской Федерации
Муниципальное образование
Категория земель
Лесничество (лесопарк)
Участковое лесничество
Вид использования лесов
Цель предоставления лесного участка

Архангельская область
Шенкурский муниципальный район
Земли лесного фонда
Шенкурское
Коллективное участковое лесничество, квартал 65 выделе 6а, квартал 79 выделеа 2а,6а
Эксплуатация линейного объекта
Для эксплуатации объекта ВЛ-10кВ "п. Средема-п. Поголовский"

| | | | |
|--|-----------|-------|----------------|
| Данные геоинформационной системы границ участка :1104:ЗУ1(1) | | | |
| Условный номер лесного участка | 4 | _____ | 1104:ЗУ1(1) |
| Площадь лесного участка | 4 | _____ | м ² |
| Обозначение характеристик точек границ | | | |
| 1 | Х | 2 | У |
| н1 | 356197.99 | 3 | 3385631.52 |
| н2 | 356198.77 | 3 | 3385633.36 |
| н3 | 356196.93 | 3 | 3385634.14 |
| н4 | 356196.15 | 3 | 3385632.30 |

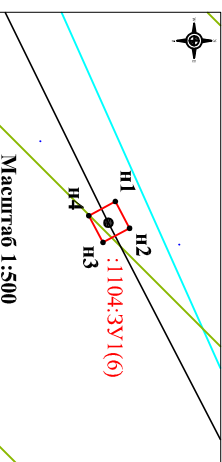
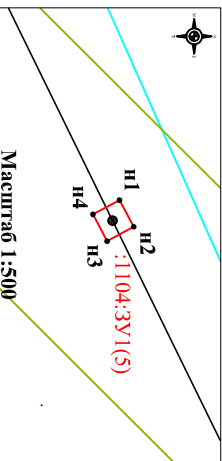
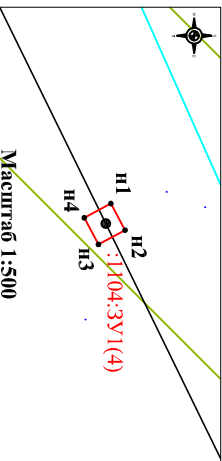
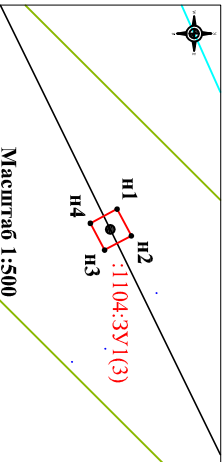
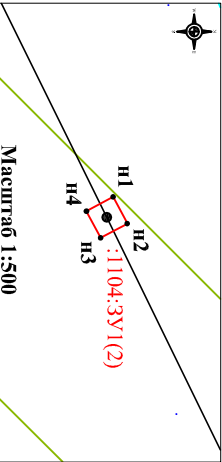
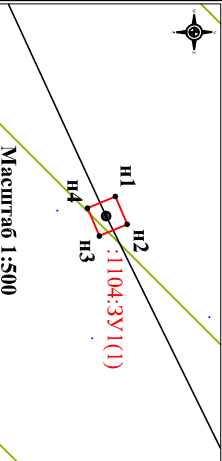
| | | | |
|--|-----------|-------|----------------|
| Данные геоинформационной системы границ участка :1104:ЗУ1(2) | | | |
| Условный номер лесного участка | 4 | _____ | 1104:ЗУ1(2) |
| Площадь лесного участка | 4 | _____ | м ² |
| Обозначение характеристик точек границ | | | |
| 1 | Х | 2 | У |
| н1 | 356221.23 | 3 | 3385679.17 |
| н2 | 356222.18 | 3 | 3385680.94 |
| н3 | 356219.47 | 3 | 3385680.12 |

| | | | |
|--|-----------|-------|----------------|
| Данные геоинформационной системы границ участка :1104:ЗУ1(3) | | | |
| Условный номер лесного участка | 4 | _____ | 1104:ЗУ1(3) |
| Площадь лесного участка | 4 | _____ | м ² |
| Обозначение характеристик точек границ | | | |
| 1 | Х | 2 | У |
| н1 | 356248.30 | 3 | 3385734.52 |
| н2 | 356249.24 | 3 | 3385736.29 |
| н3 | 356217.47 | 3 | 3385737.23 |
| н4 | 356246.53 | 3 | 3385735.46 |

| | | | |
|--|-----------|-------|----------------|
| Данные геоинформационной системы границ участка :1104:ЗУ1(4) | | | |
| Условный номер лесного участка | 4 | _____ | 1104:ЗУ1(4) |
| Площадь лесного участка | 4 | _____ | м ² |
| Обозначение характеристик точек границ | | | |
| 1 | Х | 2 | У |
| н1 | 356277.40 | 3 | 3385794.28 |
| н2 | 356278.34 | 3 | 3385796.04 |
| н3 | 356276.58 | 3 | 3385796.98 |
| н4 | 356275.64 | 3 | 3385795.22 |

| | | | |
|--|-----------|-------|----------------|
| Данные геоинформационной системы границ участка :1104:ЗУ1(5) | | | |
| Условный номер лесного участка | 4 | _____ | 1104:ЗУ1(5) |
| Площадь лесного участка | 4 | _____ | м ² |
| Обозначение характеристик точек границ | | | |
| 1 | Х | 2 | У |
| н1 | 356197.99 | 3 | 3385631.52 |
| н2 | 356198.77 | 3 | 3385633.36 |
| н3 | 356196.93 | 3 | 3385634.14 |
| н4 | 356196.15 | 3 | 3385632.30 |

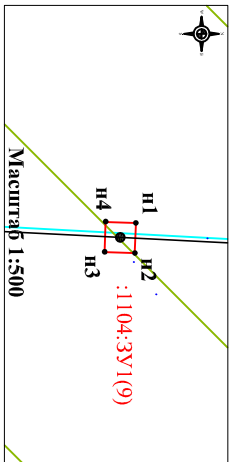
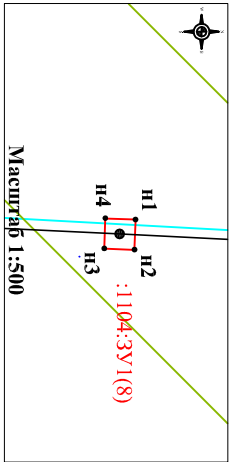
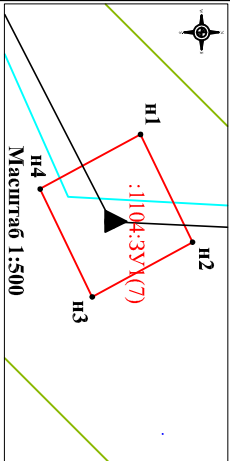
| | | | |
|--|-----------|-------|----------------|
| Данные геоинформационной системы границ участка :1104:ЗУ1(6) | | | |
| Условный номер лесного участка | 4 | _____ | 1104:ЗУ1(6) |
| Площадь лесного участка | 4 | _____ | м ² |
| Обозначение характеристик точек границ | | | |
| 1 | Х | 2 | У |
| н1 | 356340.35 | 3 | 3385922.57 |
| н2 | 356341.29 | 3 | 3385924.34 |
| н3 | 356339.53 | 3 | 3385925.28 |
| н4 | 356338.59 | 3 | 3385923.51 |



| | | | |
|--|-----------|-------|----------------|
| Данные геоинформационной системы границ участка :1104:ЗУ1(7) | | | |
| Условный номер лесного участка | 4 | _____ | 1104:ЗУ1(7) |
| Площадь лесного участка | 4 | _____ | м ² |
| Обозначение характеристик точек границ | | | |
| 1 | Х | 2 | У |
| н1 | 356375.19 | 3 | 3385985.71 |
| н2 | 356377.62 | 3 | 3385990.74 |
| н3 | 356372.94 | 3 | 3385993.29 |
| н4 | 356370.51 | 3 | 3385988.26 |

| | | | |
|--|-----------|-------|----------------|
| Данные геоинформационной системы границ участка :1104:ЗУ1(8) | | | |
| Условный номер лесного участка | 4 | _____ | 1104:ЗУ1(8) |
| Площадь лесного участка | 4 | _____ | м ² |
| Обозначение характеристик точек границ | | | |
| 1 | Х | 2 | У |
| н1 | 356435.48 | 3 | 3385991.74 |
| н2 | 356435.41 | 3 | 3385993.74 |
| н3 | 356433.41 | 3 | 3385993.67 |
| н4 | 356433.48 | 3 | 3385991.67 |

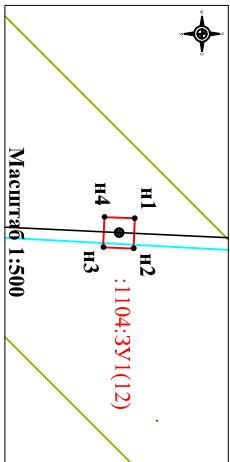
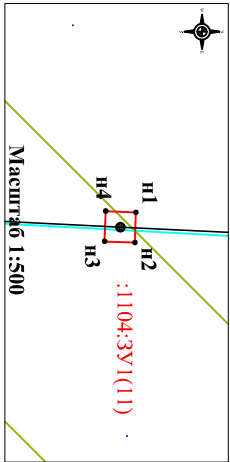
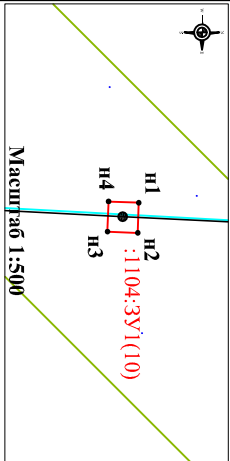
| | | | |
|--|-----------|-------|----------------|
| Данные геоинформационной системы границ участка :1104:ЗУ1(9) | | | |
| Условный номер лесного участка | 4 | _____ | 1104:ЗУ1(9) |
| Площадь лесного участка | 4 | _____ | м ² |
| Обозначение характеристик точек границ | | | |
| 1 | Х | 2 | У |
| н1 | 356519.29 | 3 | 3385995.93 |
| н2 | 356519.22 | 3 | 3385997.93 |
| н3 | 356517.22 | 3 | 3385997.86 |
| н4 | 356517.29 | 3 | 3385995.86 |



| | | | |
|---|-----------|-------|----------------|
| Данные геоинформационной системы границ участка :1104:ЗУ1(10) | | | |
| Условный номер лесного участка | 4 | _____ | 1104:ЗУ1(10) |
| Площадь лесного участка | 4 | _____ | м ² |
| Обозначение характеристик точек границ | | | |
| 1 | Х | 2 | У |
| н1 | 356553.86 | 3 | 3385997.70 |
| н2 | 356553.78 | 3 | 3385999.70 |
| н3 | 356551.78 | 3 | 3385999.63 |
| н4 | 356551.86 | 3 | 3385997.63 |

| | | | |
|---|-----------|-------|----------------|
| Данные геоинформационной системы границ участка :1104:ЗУ1(11) | | | |
| Условный номер лесного участка | 4 | _____ | 1104:ЗУ1(11) |
| Площадь лесного участка | 4 | _____ | м ² |
| Обозначение характеристик точек границ | | | |
| 1 | Х | 2 | У |
| н1 | 356607.60 | 3 | 3386000.26 |
| н2 | 356607.52 | 3 | 3386002.26 |
| н3 | 356605.52 | 3 | 3386002.19 |
| н4 | 356605.60 | 3 | 3386000.19 |

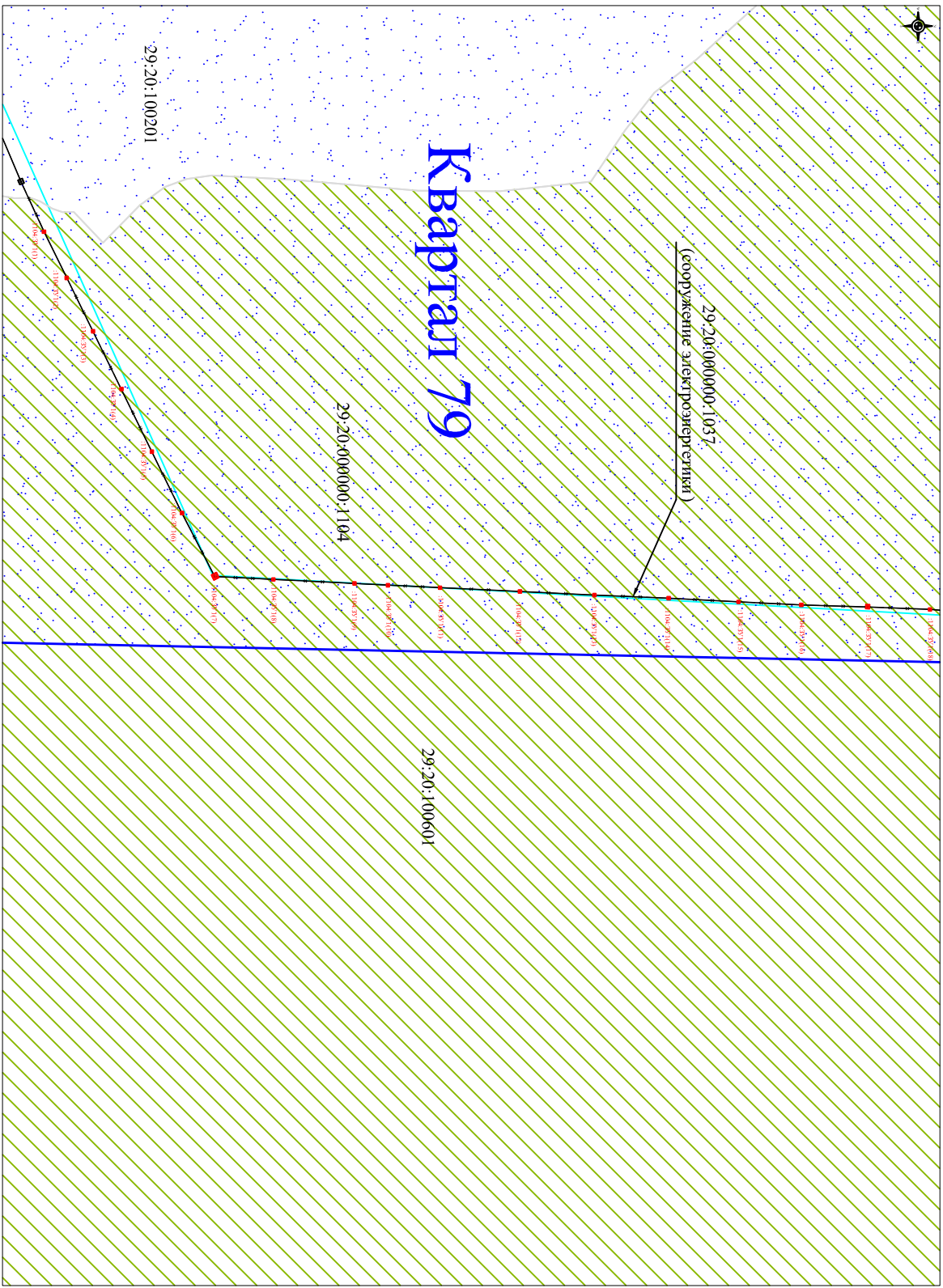
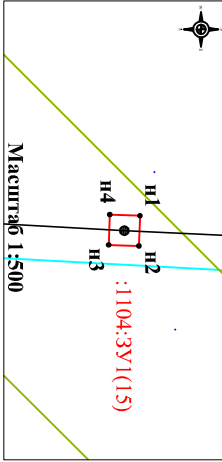
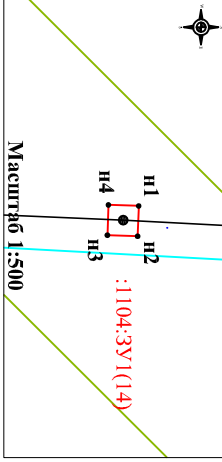
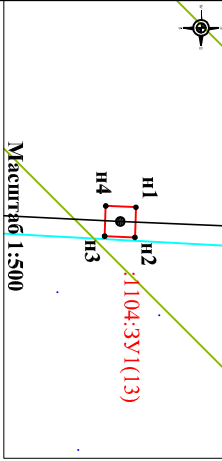
| | | | |
|---|-----------|-------|----------------|
| Данные геоинформационной системы границ участка :1104:ЗУ1(12) | | | |
| Условный номер лесного участка | 4 | _____ | 1104:ЗУ1(12) |
| Площадь лесного участка | 4 | _____ | м ² |
| Обозначение характеристик точек границ | | | |
| 1 | Х | 2 | У |
| н1 | 356690.34 | 3 | 3386004.21 |
| н2 | 356690.26 | 3 | 3386006.21 |
| н3 | 356688.26 | 3 | 3386006.13 |
| н4 | 356688.34 | 3 | 3386004.14 |



| | | | |
|---|-----------|-------|----------------|
| Данные геоинформационной системы границ участка :1104:ЗУ1(13) | | | |
| Условный номер лесного участка | 4 | _____ | 1104:ЗУ1(13) |
| Площадь лесного участка | 4 | _____ | м ² |
| Обозначение характеристик точек границ | | | |
| 1 | Х | 2 | У |
| н1 | 356767.35 | 3 | 3386007.94 |
| н2 | 356767.28 | 3 | 3386009.94 |
| н3 | 356765.28 | 3 | 3386009.86 |
| н4 | 356765.35 | 3 | 3386007.86 |

| | | | |
|---|-----------|-------|----------------|
| Данные геоинформационной системы границ участка :1104:ЗУ1(14) | | | |
| Условный номер лесного участка | 4 | _____ | 1104:ЗУ1(14) |
| Площадь лесного участка | 4 | _____ | м ² |
| Обозначение характеристик точек границ | | | |
| 1 | Х | 2 | У |
| н1 | 356844.08 | 3 | 3386011.10 |
| н2 | 356844.01 | 3 | 3386013.10 |
| н3 | 356842.01 | 3 | 3386013.03 |
| н4 | 356842.08 | 3 | 3386011.03 |

| | | | |
|---|-----------|-------|----------------|
| Данные геоинформационной системы границ участка :1104:ЗУ1(15) | | | |
| Условный номер лесного участка | 4 | _____ | 1104:ЗУ1(15) |
| Площадь лесного участка | 4 | _____ | м ² |
| Обозначение характеристик точек границ | | | |
| 1 | Х | 2 | У |
| н1 | 356916.37 | 3 | 3386014.98 |
| н2 | 356916.30 | 3 | 3386016.98 |
| н3 | 356914.30 | 3 | 3386016.91 |
| н4 | 356914.38 | 3 | 3386014.91 |



- 29:20:100601 - обозначение кадастрового квартала
- :1104:ЗУ1(1)

 - образумый контур земельный участок
- ▨

 - граница лесного участка
- - граница кадастрового квартала
- - граница образуемого земельного участка, сведения о которой достаточны для определения ее местоположения